

DROGA DO NIEPODLEGŁOŚCI POLSKI



ROAD TO POLAND'S INDEPENDENCE

Welcome

Przedstawię dzisiejszy Referat w zupełnie innym formacie niż ten, do którego byliśmy przyzwyczajeni przez ostatnie 70 lat w Geelong.

Mamy w naszej społeczności pokolenia Polaków, którzy mogą nie znać bogatej i często smutnej i bardzo komplikowanej historii Polski.

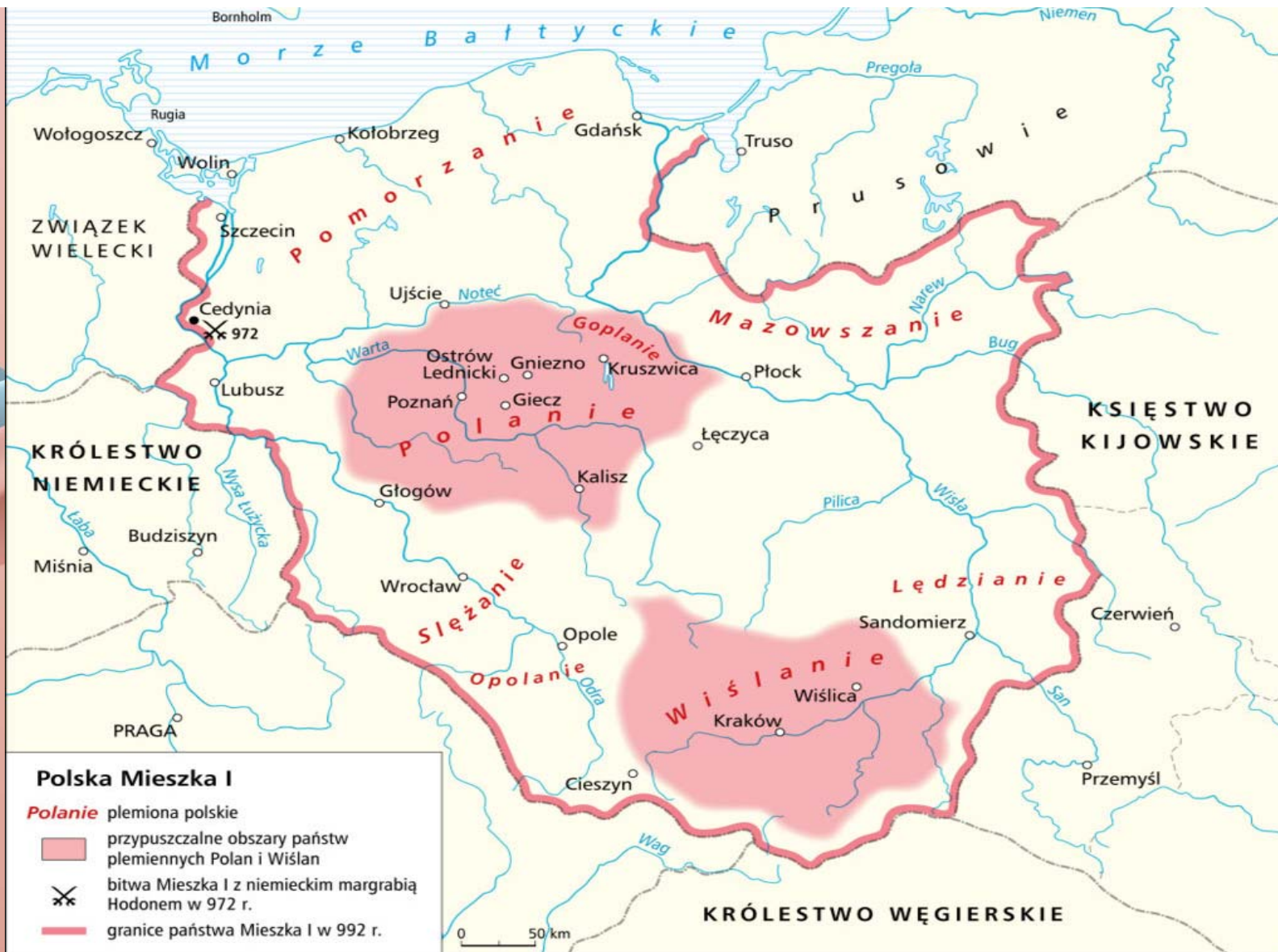
Aby te pokolenia mogły docenić i zrozumieć, co oznacza odzyskanie niepodległości dla Polaków i dlatego przez 104 lat obchodzimy rocznicę naszą Polską Niepodległość, jest ważne aby te pokolenia mieli przynajmniej jakieś pojęcie o historii Polski, jej osiągnięciach i niestety zmaganiach przez ponad 1050 lat.

I have also distributed copies of a short history of Poland's Road to Independence, which wrote in English when we celebrated the 100th Year of Polish Independence in 2018. I hope it will be of some interest to you and put into context today's celebrations.



Slide #3 - Teraźniejsza Mapa Polski

Każdy rozpozna, że to jest mapa Polski. Ale zawsze tak nie wyglądała – były czasy, kiedy była o wiele większe, o wiele mniejsza i nie nawet nie istniała na mapach świata



Bornholm
Morze Bałtyckie
Niemen
Pregola
Rugia
Wolyn
Wologoszcz
Kołobrzeg
Gdańsk
Truso
Prusy
Słowianie
Związek Wielecki
Szczecin
Cedynia 972
Ujście
Notec
Gopłanie
Mazowszanie
Warta
Ostrów Lednicki
Gniezno
Kruszwica
Płock
Bug
Poznań
Gieczyca
Łęczyca
Kalisz
Królestwo Niemieckie
Miśnia
Budziszyn
Wysa Tużycka
Głogów
Wrocław
Słężanie
Pilica
Wisła
Opole
Lędzianie
Sandomierz
Czerwień
PRAGA
Opatanie
Odra
Wiślanie
Wiślica
San
Przemysł
Cieszyn
Wag
Królestwo Węgierskie

Slide 5 – Polska Mieszko I

Pierwsze wspomnienia w historii o Polsce pojawiły się około 950 roku, kiedy Mieszko I zjednoczył wiele plemion i założył Księstwo Polskie. Był to początek dynastii Piastów. Mieszko I poślubił księżniczkę czeską, Dobrawę i przyjął wiarę chrześcijańską w 966 roku.

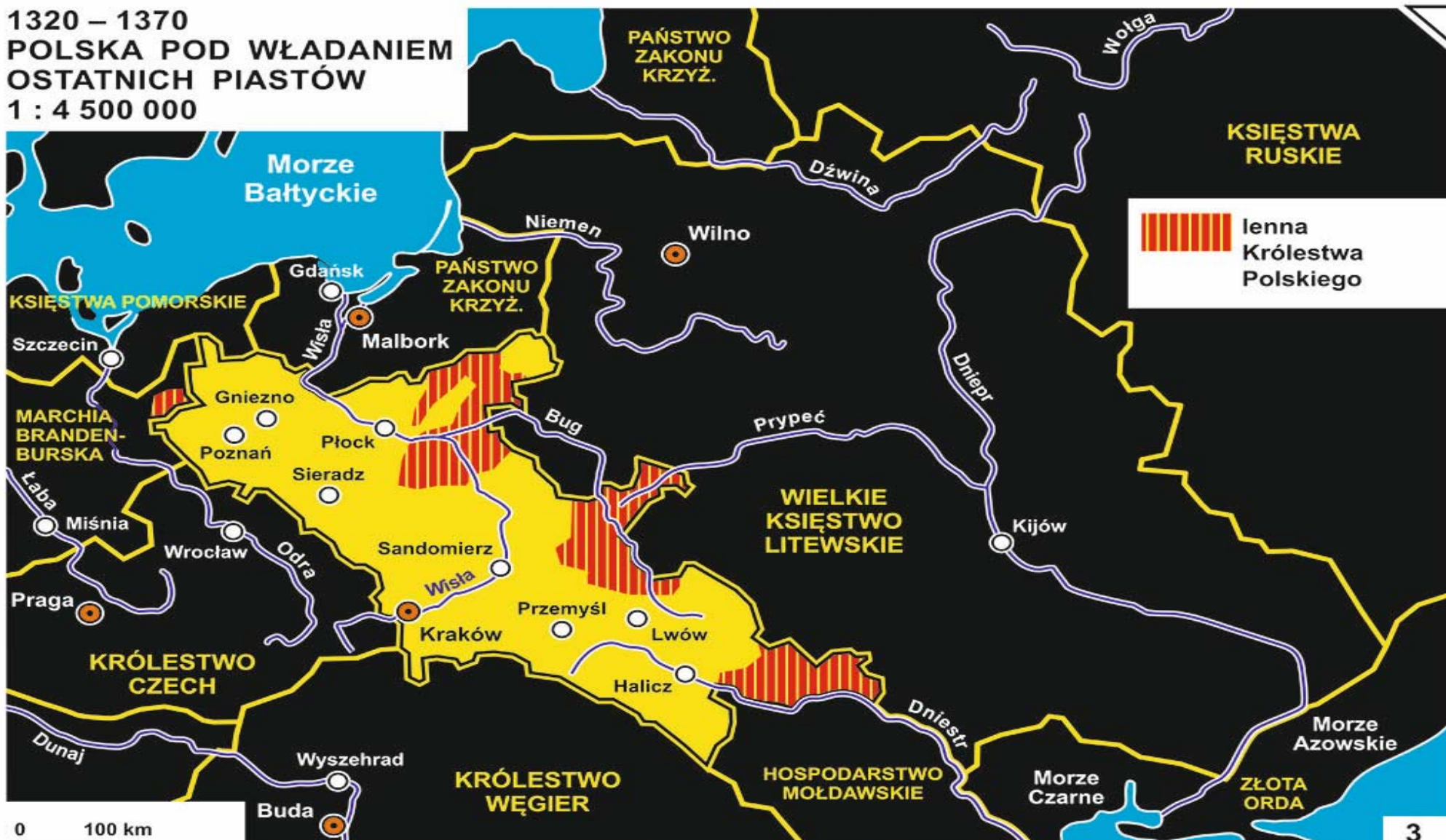
966 – 1025
PAŃSTWO POLSKIE ZA
PIERWSZYCH PIASTÓW
1 : 4 500 000



Slide 7 – Polska za Bolesława Chrobrego

Po śmierci Mieszka I, jego następcą został jego syn Bolesław Chrobry i został pierwszym królem Polski. Był w stanie rozszerzyć swoje królestwo, zapraszając sąsiednie plemiona do przyłączenia się do jego królestwa w celu ochrony.

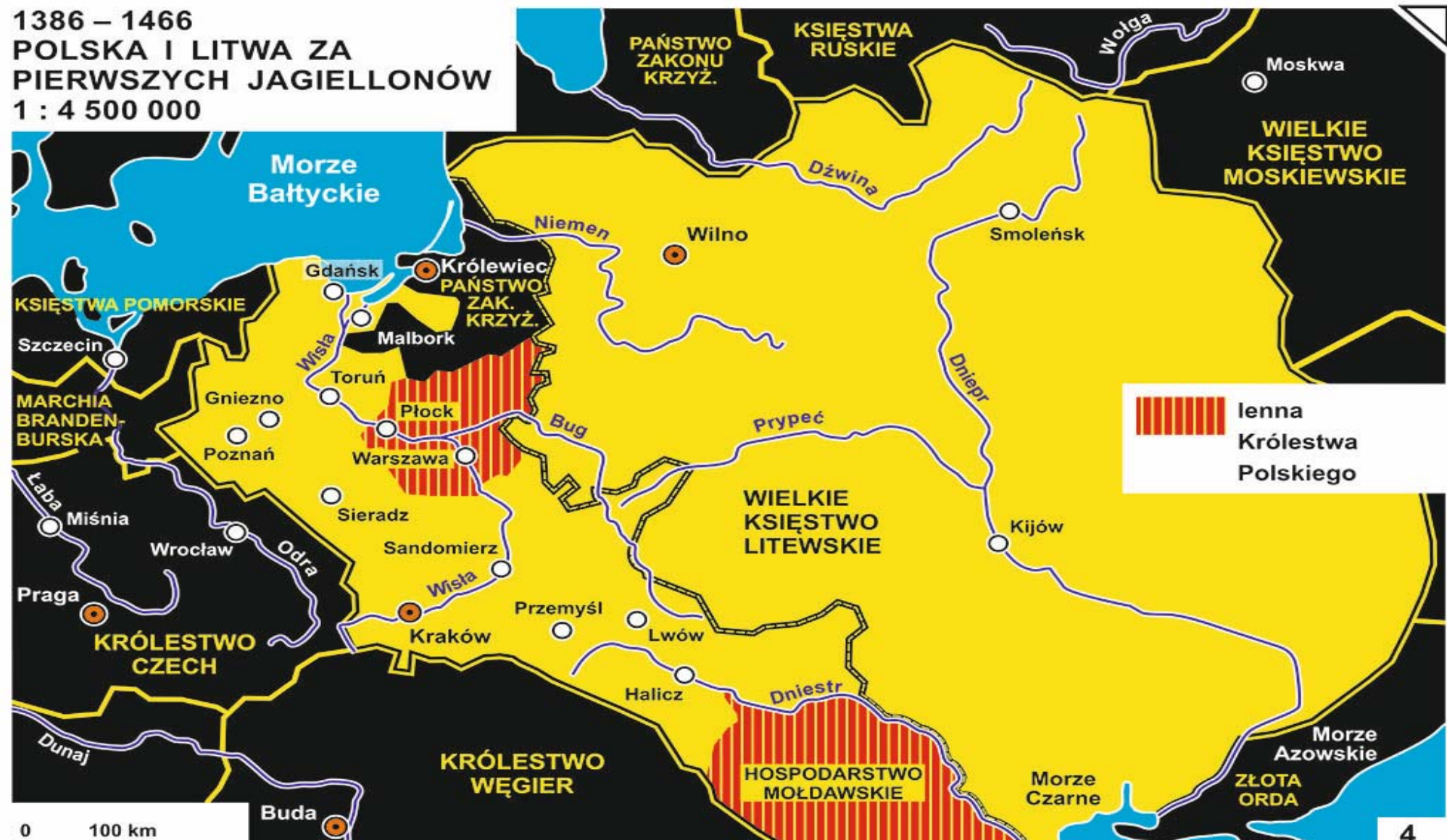
1320 – 1370
POLSKA POD WŁADANIEM
OSTATNIPIASTÓW
1 : 4 500 000



Slide 9 – Za Późniejszych Piastów

Za panowania późniejszych Piastów (w czasach 1320r-1370r), kształt i powierzchnia mapy Polski zmieniała się w zależności od ówczesnego króla. Niestety o wiele mniejsza niż za Króla Chrobrego.

1386 – 1466
POLSKA I LITWA ZA
PIERWSZYCH JAGIELLONÓW
1 : 4 500 000



Slide 11 – Za Króla Jagiełła

Dopiero pod koniec roku 1300, kiedy król litewski, Władysław Jagiełło, poślubił Polską Królową Jadwigę, oba kraje zjednoczyły się jako Litewsko-Polską Rzeczpospolitą, w celu aby oba kraje były w stanie odeprzeć ataki Rosji na wschodzie i groźnych pruskich Krzyżaków z zachodu.

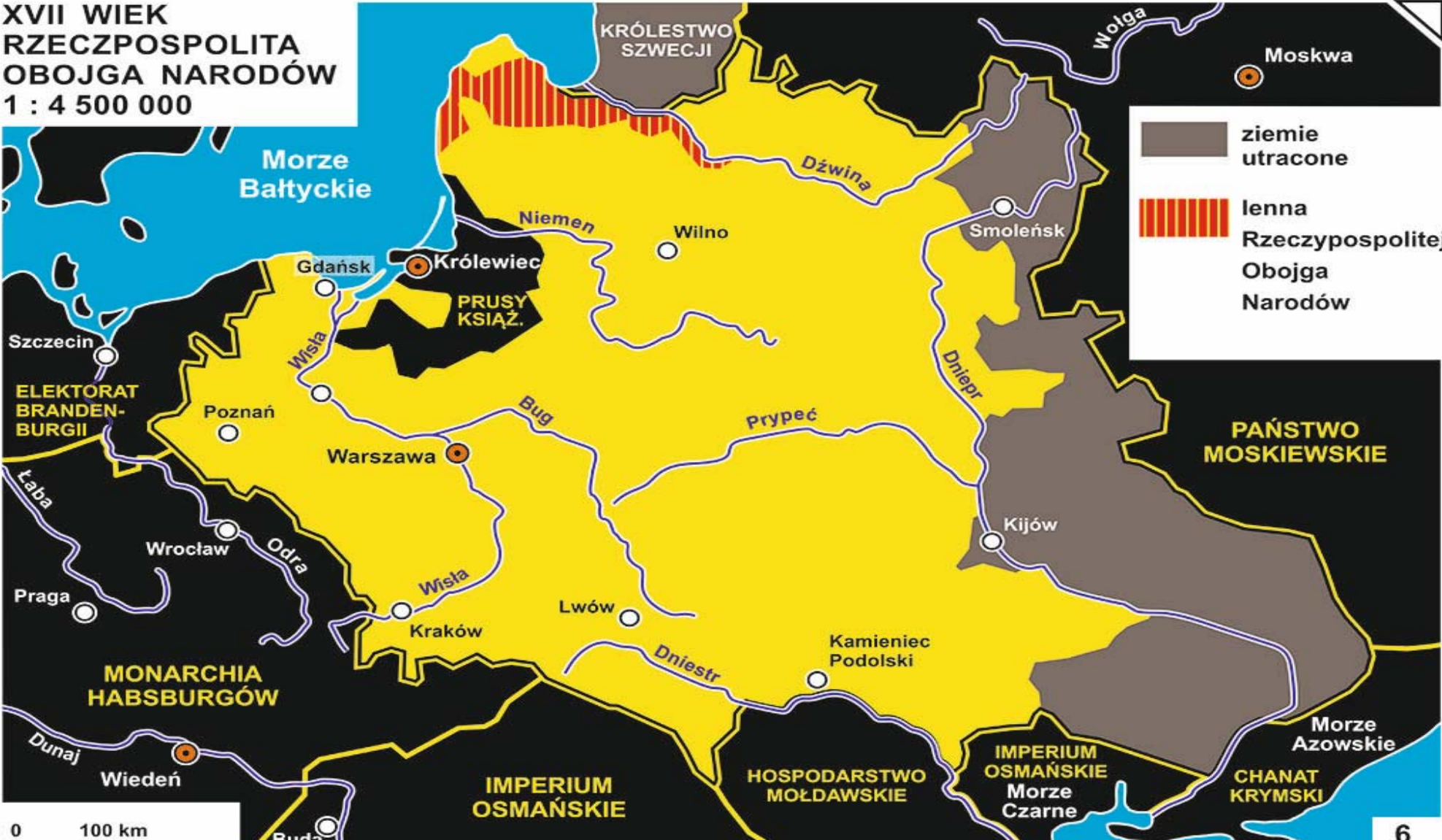


Bitwa pod Grunwaldem 1410r - Jan Matejko

Slide 13 – Bitwa pod Grunwaldem

W rzeczywistości Krzyżacy zostali masowo pokonani przez wojska polsko-litewskie Jagiełły w słynnej bitwie pod Grunwaldem w 1410 roku. Polski w tedy „sięgała od morza do morza” – od Morza Bałtyckiego do Morza Czarnego!

**XVII WIEK
RZECZPOSPOLITA
OBOJGA NARODÓW
1 : 4 500 000**



Slide 15 – Późniejsze Dynastie Jagiellonów

Podobnie jak dynastie Piastów, dynastie Jagiellonów, z biegiem, lat zostały osłabione, tym samym, ułatwiając wojskom Imperium Rosyjskiego aneksować ziem litewsko-polskich na wschodzie dla Cara rosyjskiego


1791

Poland

King 
Stanisław August Poniatowski

Flag



Poland-Lithuania 

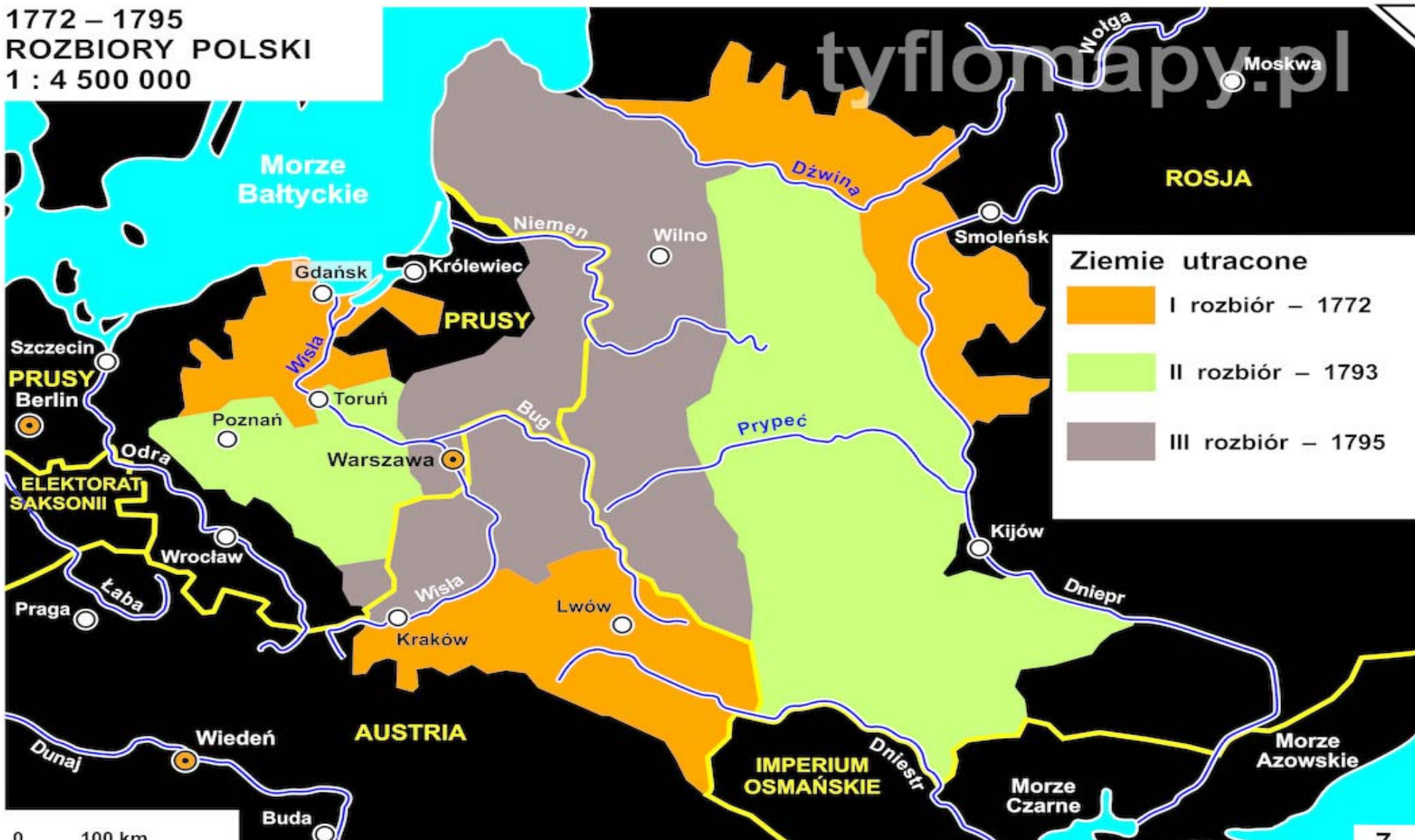


Slide 17 – Polska w czasie Pierwszej Konstytucji

Kiedy Polska proklamowała swoją pierwszą konstytucję 3 Maja, w 1791 r., duża część jej dawnych terenów już została zaaneksowana przez Rosję

1772 – 1795
ROZBIORY POLSKI
1 : 4 500 000

tyflomapy.pl



Slide 19 – Całkowity Rozbiór Polski

Rok po ogłoszeniu przez króla Stanisława Poniatowskiego konstytucji Polski, nastąpił drugi rozbiór Polski, tym razem Prusy zaaneksowały ziemie zachodnie. Trzeci i ostatni rozbiór nastąpił w 1795 roku, kiedy Cesarstwo Austriacko-Węgierskie zawłaszczyło południowy teren Polski, wymazując Polskę z mapy świata

1795



Polska zginęła z
oficjalnych map
Świata

Slide 21 – Polska nie istnieje

Nie oznaczało to, że wymazano także nadzieję ludności polskiej. Przez 123 lata, Polacy z pokolenia na pokolenie otrzymywali swój język, tradycję i kulturę Polską. Chwycili także za broń w wielu powstaniach przeciwko obcym okupantom. Jednym z najbardziej znanych było Powstanie Kościuszkowskie, prowadzone przez polskiego bohatera, Tadeusza Kościuszkę, który po nieudanym powstaniu, został zesłany i spędził życie walcząc o sprawy demokratyczne w innych krajach, w tym w Amerykańskiej Wojnie o Niepodległość przeciwko Anglii.



1807 – 1814
KSIĘSTWO
WARSZAWSKIE
1 : 4 500 000



Maria Walewska
i Napoleon Bonapart
1810r

Slide 23 – Czasy Napoleońskie

Podczas wojen napoleońskich w Europie, Napoleon przetrzucił swoje armie na ziemię pruską, która kiedyś była Polską, z planem inwazji na Rosję. Poznał i zakochał się w polskiej szlachciance, Marię Walewską, a za namową polskiej szlachty, Napoleon zabrał dużą część teren pruskiego i ustanowił Księstwo Warszawskie (lub Francuska Polska). Nadzieja Polaków była że Napoleon zabierze Polskie stracone tereny od Prus i odda dla Polaków.

1812



Napoleon został pokonany
przez armię rosyjskiego
Cara w 1812r
Znowu Polska zginęła z
map świata

Slide 25 – Promyk Nadzieja Polaków zagasł

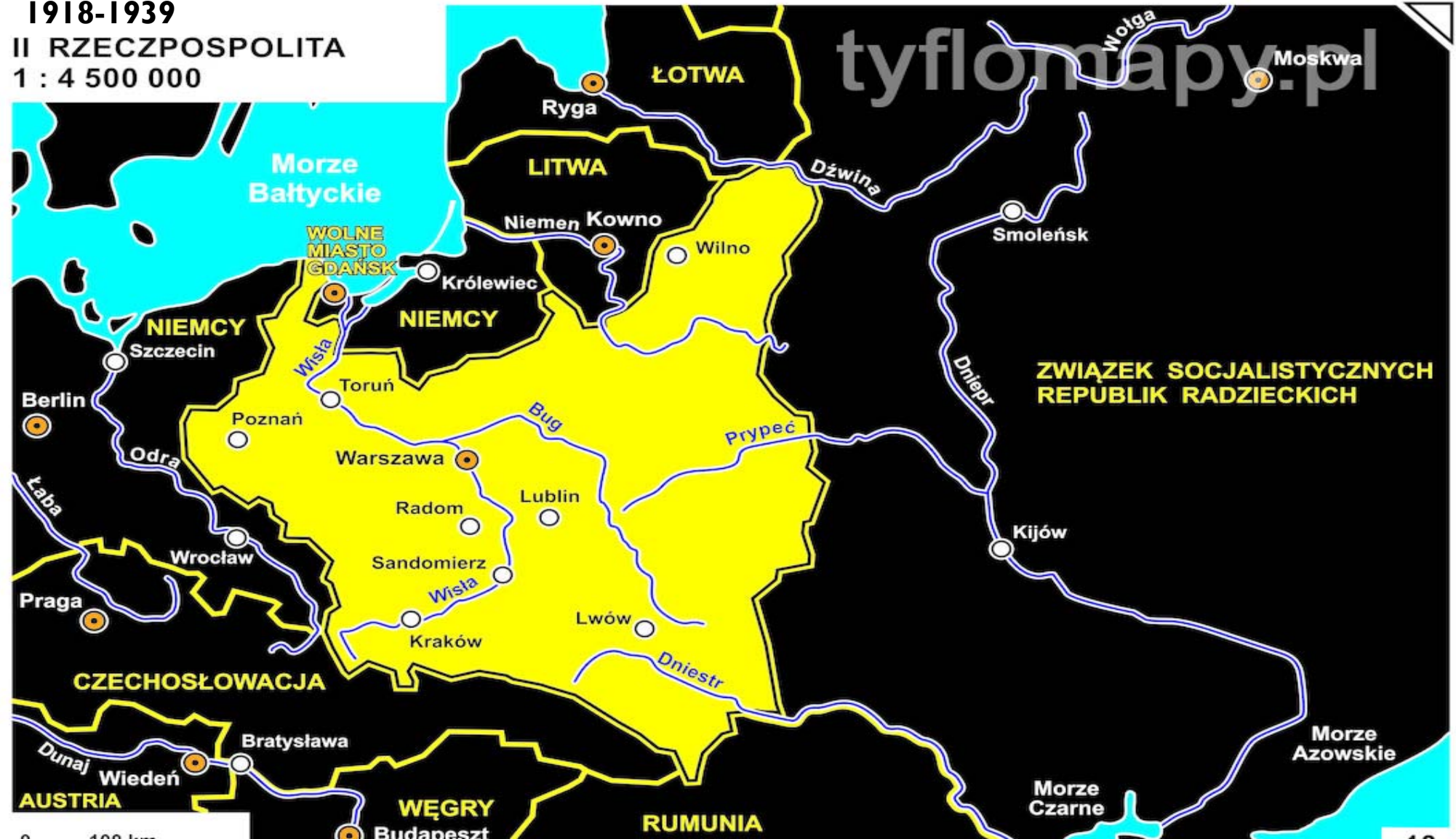
Ten promyk nadziei nie trwał długo. Po inwazji Napoleona na imperium rosyjskie i po przegraniu tej wojny z Rosją, Prusy odebrały teren Księstwa Warszawskiego, który Napoleon założył. Znowu Polska zginęła z map świata i te chwilowe nadzieje Polaków zagasło.

1918-1939

II RZECZPOSPOLITA

1 : 4 500 000

tyflomapy.pl



Slide 27 – Uzyskanie Niepodległości

Przed wybuchem Pierwszej Wojny Światowej, trzy imperia okupacyjne już walczyły między sobą, dając polskim przywódcom, takim jak Józef Piłsudski, możliwość zebrania polskiej armii oporu do walki o wolność Polski.



Ignacy Jan Paderewski



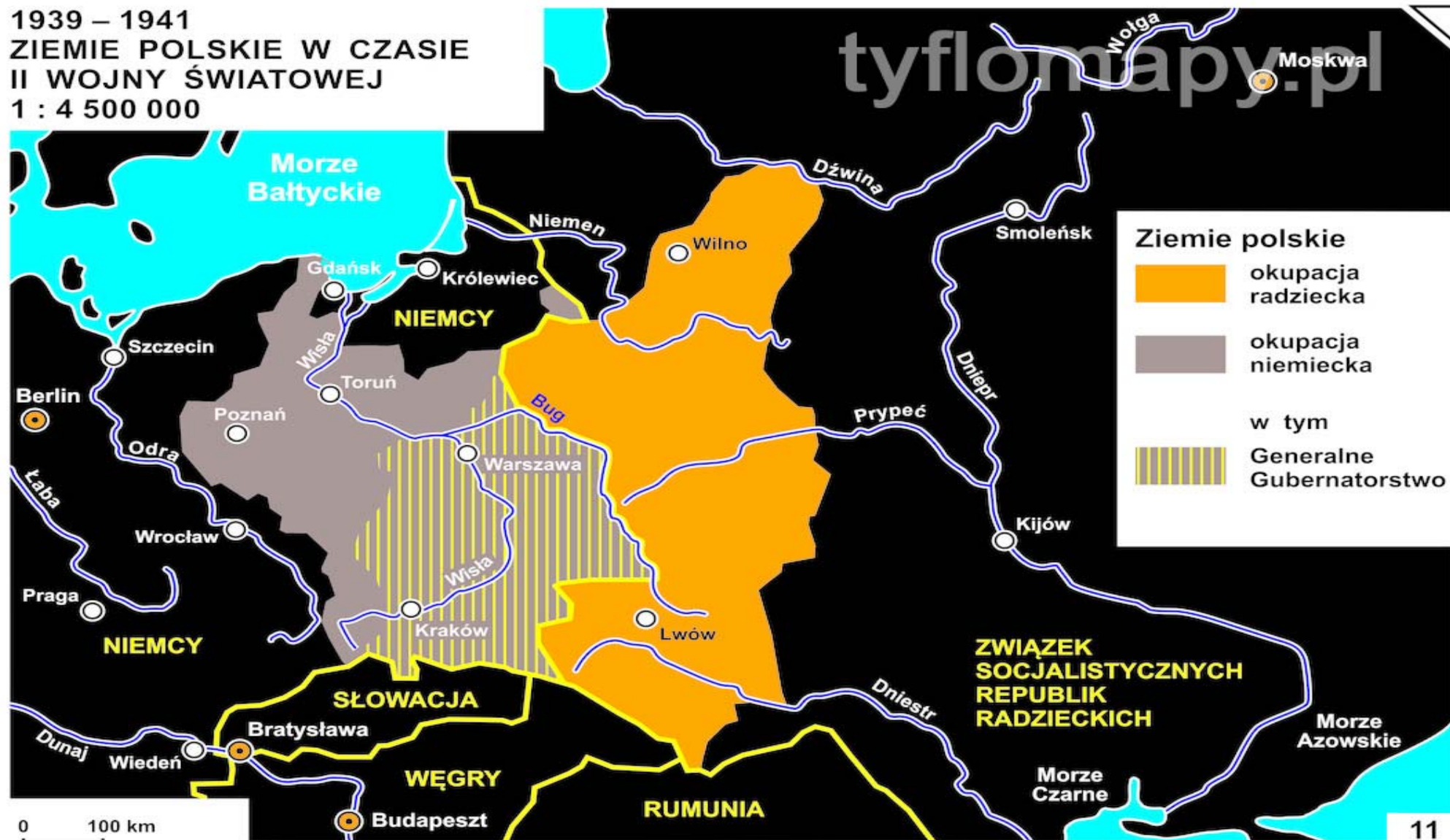
Generał Józef Piłsudski

W PIERWSZYM RZĄDEM NIEPODLEGŁEJ POLSKI

Slide 29 – Niepodległa Polska

Pod koniec Pierwszej Wojny Światowej, pod naciskiem Ignacego Paderewskiego na prezydenta USA, Woodrowa Wilsona, aby dodał w jego 13-punktowym planie o pokoju w Europie, 14ty punkt o odzyskaniu niepodległej Polski. 11 listopada 1918 r, Polska odzyskała Niepodległość. Pierwszym premierem Polski został Ignacy Paderewski, a ministrem obrony narodowej został Generał Józef Piłsudski

1939 – 1941
ZIEMIE POLSKIE W CZASIE
II WOJNY ŚWIATOWEJ
1 : 4 500 000

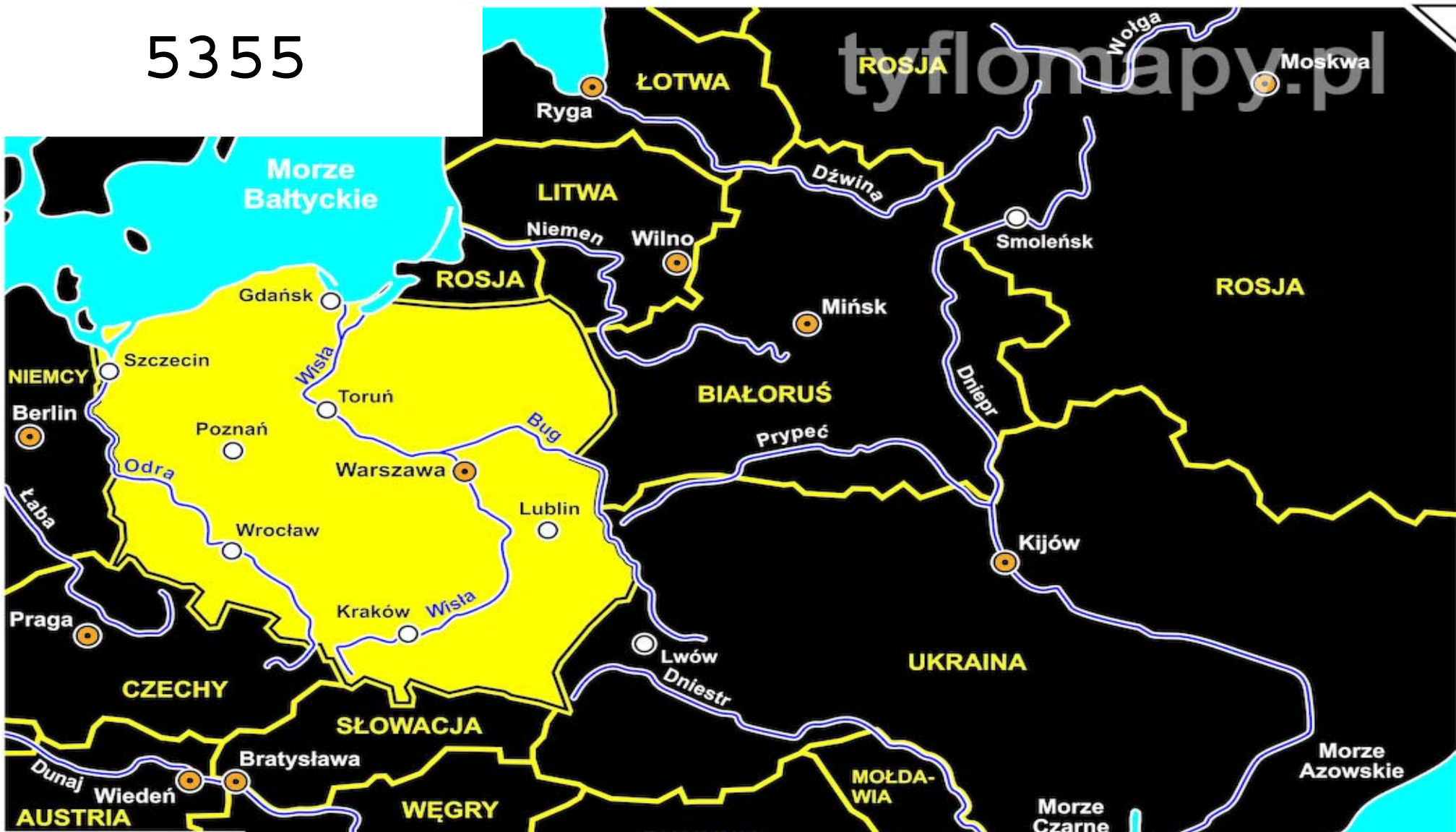


tyflomapy.pl

Slide 31 – II Wojna Światowa

Przez 21 lat, Polska cieszyła się względnym pokojem aż do 1939 roku, kiedy armia Hitlera napadła na Polskę. Nie długo potem Stalin zawarł sojusz z Hitlerem i zaatakował Polskę, odbierając Polsce wschodnie regiony. Ten zły sojusz nie trwał długo i zakończył się nagle, gdy Hitler zaatakował Rosję.

5355



Slide 33 – Polska po II Wojnie Światowej

Po II wojnie światowej Europa została całkowicie zreorganizowana na Konferencji Jałtańskiej. Aby uspokoić Stalina i zapewnić pokój w Europie, Churchill i Roosevelt razem ze Stalinem zgodzili, aby Polskie wschodnie tereny przeszli do Rosji a poprzednie tereny Polskie na zachodzie przeszli od Niemiec do Polski. Także, zdecydowali że Polska i wiele innych krajów Europy Wschodniej by zostały umieszczone w sowieckiej strefie wpływem, a więc pod rządami komunistycznym.

*„Żeby Polska,
Żeby Polska,
Żeby Polska
Była Polską”*



Slide 35 – Żeby Polska, Żeby Polska, Żeby Polska Była Polską

Przez ostatnie 77 lat, mapa Polski nie zmieniała się, mimo że kraje wokół niej zmieniły się od upadku Związku Radzieckiego pod koniec lat 1980. Jako Polacy żyjemy w nadziei, nawet w tych niepewnych czasach, że przez następne 77 lat Mapa Polski się nie zmieni.

Słowa piosenki Jana Pietrzaka śpiewanej podczas rozruchów Solidarności w latach 1980tych, dźwięczą mi dziś w uszach:

„Żeby Polska, Żeby Polska, Żeby Polska Była Polską”